

МУНИЦИПАЛЬНОЕ ОБЩЕОБРАЗОВАТЕЛЬНОЕ БЮДЖЕТНОЕ УЧРЕЖДЕНИЕ  
«ОСНОВНАЯ ОБЩЕОБРАЗОВАТЕЛЬНАЯ ШКОЛА № 5»

СОГЛАСОВАНО

Руководитель управления образования  
администрации города Минусинска

Т.Н.Койнова

« 16 » ноября 2020 год



УТВЕРЖДАЮ

Директор МОБУ «ООШ № 5»

Топилина С.А.

« 2 » ноября 2020 год



## ПАСПОРТ ДОСТУПНОСТИ объекта социальной инфраструктуры (ОСИ)

### 1. Общие сведения об объекте

1.1. Наименование (вид) объекта: общеобразовательное учреждение.

1.2. Адрес объекта: 662608, Россия, Красноярский край, г. Минусинск, ул. Мира, д. 28.

1.3. Сведения о размещении объекта:

- отдельно стоящее здание в 2 (два) этажа, по зданию 2944,5 кв.м.
- наличие прилегающего земельного участка: имеется 13169 кв.м.

1.4. Год постройки здания 1938 год, последнего капитального ремонта: 2020г.

1.5. Дата предстоящих плановых ремонтных работ:

- текущего: ежегодно с 1 июня по 5 августа,
- капитального: не запланировано.

### Сведения об организации, расположенной на объекте

1.6. Название организации (учреждения), (полное юридическое наименование - согласно Уставу, краткое наименование): муниципальное общеобразовательное бюджетное учреждение «Основная общеобразовательная школа № 5», сокращенное - МОБУ «ООШ № 5».

1.7. Юридический адрес организации (учреждения): 662608, Россия, Красноярский край, г. Минусинск, ул. Мира, д. 28.

1.8. Основание для пользования объектом (оперативное управление, аренда, собственность): оперативное управление.

1.9. Форма собственности (государственная, негосударственная) государственное.

1.10. Территориальная принадлежность (федеральная, региональная, муниципальная): муниципальное.

1.11. Вышестоящая организация (наименование): Управление образования администрации города Минусинска.

1.12. Адрес вышестоящей организации, другие координаты: 662600, Россия, Красноярский край, г. Минусинск, ул. Штабная, д. 16. тел. 2-52-53.

## 2. Характеристика деятельности организации на объекте

2.1. Сфера деятельности: Образование. Реализация образовательных программ начального общего, основного общего образования.

2.2. Виды оказываемых услуг: образовательные.

2.3. Форма оказания услуг: на объекте, на дому, дистанционно

2.4. Категории обслуживаемого населения по возрасту:

несовершеннолетние граждане.

2.5. Категории обслуживаемых инвалидов: инвалиды, передвигающиеся на коляске, инвалиды с нарушениями опорно-двигательного аппарата; нарушениями зрения, нарушениями слуха, нарушениями умственного развития.

2.6. Плановая мощность: посещаемость (количество обслуживаемых в день), вместимость, пропускная способность: 304 человека.

2.7. Участие в исполнении ИПР инвалида, ребенка-инвалида: да.

## 3. Состояние доступности объекта

3.1. Путь следования к объекту пассажирским транспортом (описать маршрут движения с использованием пассажирского транспорта): автобусы городского маршрута № 11, № 16 - до остановки «Поликлиника».

Наличие адаптированного пассажирского транспорта к объекту: нет.

3.2. Путь к объекту от ближайшей остановки пассажирского транспорта:

3.2.1. расстояние до объекта от остановки транспорта: - 120м,

3.2.2. время движения (пешком) - 4 минуты,

3.2.3. наличие выделенного от проезжей части пешеходного пути: да.

3.2.4. Перекрестки: (нерегулируемые; регулируемые, со звуковой сигнализацией, таймером): регулируемый

3.2.5. Информация на пути следования к объекту (акустическая, тактильная, визуальная): нет.

3.2.6. Перепады высоты на пути: да.

Их обустройство для инвалидов на коляске: да.

3.3. Организация доступности объекта для инвалидов - форма обслуживания. \*

№ п/	Категория инвалидов (вид нарушения)	Вариант организации доступности объекта (формы обслуживания) *
1.	Все категории инвалидов и маломобильных групп населения (МГН)	ДУ-А

	в том числе инвалиды:	
2.	передвигающиеся на креслах-колясках	ДУ
3.	с нарушениями опорно-двигательного аппарата	ДУ
4.	с нарушениями зрения	ДУ
5.	с нарушениями слуха	А
6.	с нарушениями умственного развития	А

\* - указывается один из вариантов: «А» (доступность всех зон и помещений - универсальная); «Б» (специально выделенные для инвалидов участки и помещения); «ДУ» (дополнительная помощь сотрудника, услуги на дому, дистанционно); «ВНД»(временно недоступно); «Нет» (не организована доступность).

### 3.4. Состояние доступности основных структурно-функциональных зон

№ п/п	Основные структурно-функциональные зоны	Состояние доступности, в том числе для основных категорий инвалидов**						Для всех категорий маломобильных групп населения
		К	о	с	Г	У		
		для передвигающихся на креслах-колясках	с другими нарушениями опорно-двигательного аппарата	с нарушениями зрения	с нарушениями слуха	с умственными нарушениями		
1.	Территория, прилегающая к зданию (участок)	ДП	ДП	ДУ	ДП	ДП	ДП	
2-	Вход (входы) в здание	ДП	ДП	ДУ	ДП	ДП	ДП	
3.	Путь (пути) движения внутри здания (в т.ч. пути эвакуации)	ДП	ДП	ДУ	ДП	ДП	ДП	
4.	Зона целевого назначения здания (целевого посещения объекта)	ДП	ДП	ДУ	ДП	ДП	ДП	
5.	Санитарно-гигиенические помещения	ДП	ДП	ДП	ДП	ДП	ДП	
6.	Система информации и связи (на всех зонах)	ДП	ДП	ДЧ	ДП	ДП	ДП	
7.	Пути движения к объекту (от остановки транспорта)	ДП	ДП	ДУ	ДП	ДП	ДП	
1 <sup>8</sup> -	Все зоны и участки	ДП	ЛП	ДУ	ЛП	ДП	ДП	

<\*> Указывается: ДП - доступно полностью (доступность для всех категорий инвалидов и других маломобильных групп населения); ДЧ - доступно частично (достигаемость мест целевого назначения для отдельных категорий инвалидов); ДУ - доступно условно (организация помощи сотрудниками учреждения (организации) или иной альтернативной формы обслуживания (на дому, дистанционно и др.)); Нет - недоступно (не

предназначен для посещения инвалидами и другими маломобильными группами населения);

<\*> указывается худший из вариантов ответа.

3.5. Итоговое заключение о состоянии доступности ОСИ: Состояние доступности объекта оценено как доступно полностью для разных категорий инвалидов, а также условная (с дополнительной помощью) доступность, что обеспечивает полноценное нахождение на объекте.

#### 4. Управленческое решение

4.1. Рекомендации по адаптации основных структурных элементов объекта.

№ п/п	Основные структурно-функциональные зоны объекта	Рекомендации по адаптации объекта (вид работы) *
1	Территория, прилегающая к зданию (участок)	Устройство территории
2	Вход (входы) в здание	Не нуждается
3	Путь (пути) движения здания (в т.ч. пути эвакуации) внутри	Не нуждается
4	Зона целевого назначения здания (целевого посещения объекта)	Не нуждается
5	Санитарно-гигиенические помещения	Не нуждается
6	Система информации на объекте (на всех зонах)	ДЧ-И (С)
7	Пути движения к объекту (отостановки транспорта)	Не нуждается
8	Все зоны и участки	

\*- указывается один из вариантов (видов работ): не нуждается; ремонт (текущий, капитальный); индивидуальное решение с ТСР; технические решения невозможны - организация альтернативной формы обслуживания

\*\* Указывается: ДП-В - доступно полностью всем; ДП-И (К, О, С, Г, У) - доступно полностью избирательно (указать категории инвалидов); ДЧ-В - доступно частично всем; ДЧ-И (К, О, С, Г, У) - доступно частично избирательно (указать категории инвалидов); ДУ - доступно условно, ВНД - временно недоступно

4.2. Период проведения работ - 07.12.2020-05.11.2020 согласно контракту № 0819300027819 от 07.12.2020,  
требуется устройство территории, прилегающей к зданию  
(указывается наименование документа: программы, плана)

4.3 Ожидаемый результат (по состоянию доступности) после выполнения работ по адаптации: универсальная доступность.

Оценка результата исполнения программы, плана (по состоянию

доступности): доступно в полном объеме, требуется обустройство прилегающей территории.

4.4. Для принятия решения требуется:

- согласование работ с надзорными органами (в сфере проектирования и строительства архитектуры) |
- техническая экспертиза; разработка проектно-сметной документации

Имеется заключение уполномоченной организации о состоянии доступности объекта (наименование документа и выдавшей его организации, дата), прилагается:

*нет*

4.5. Информация размещена (обновлена) на Карте доступности субъекта РФ (дата): да. \_\_\_\_\_

(наименование сайта, портала)

## **5. Особые отметки.**

Паспорт сформирован на основании:

1. Анкеты (информации об объекте) от « 12 » ноября 2020 г.
2. Акта обследования объекта: « \_\_\_\_\_ » от « 12 » ноября 2020 г.
3. Решения Комиссии \_\_\_\_\_ от « 12 » ноября 2020 г.

УТВЕРЖДАЮ  
Директор МОБУ «ООШ № 5»

 С.А. Топилина

«12» ноября 2020 г.



## АКТ ОБСЛЕДОВАНИЯ объекта социальной инфраструктуры к Паспорту доступности ОСИ

г. Минусинск

от «12» ноября 2020г.

### 1. Общие сведения об объекте

- 1.1. Наименование (вид) объекта: общеобразовательное учреждение
- 1.2. Адрес объекта: 662608, Россия, Красноярский край, г. Минусинск, ул. Мира, д. 28.
- 1.3. Сведения о размещении объекта:
- отдельно стоящее здание в 2 (два) этажа, 2944,5 кв.м,
  - наличие прилегающего земельного участка: имеется 13169 кв.м.
- 1.4. Год постройки здания 1938 год, последнего капитального ремонта: 2020г
- 1.5. Дата предстоящих плановых ремонтных работ:  
текущего: ежегодно с 7 июля по 5 августа,
- капитального: не запланировано.
- 1.6. Название организации (учреждения), (полное юридическое наименование - согласно Уставу, краткое наименование): муниципальное общеобразовательное бюджетное учреждение «Основная общеобразовательная школа № 5», сокращенное - МОБУ «ООШ № 5».
- 1.7. Юридический адрес организации (учреждения): 662608, Россия, Красноярский край, г. Минусинск, ул. Мира, д.28.

### 2. Характеристика деятельности организации на объекте

Дополнительная информация: Реализация образовательных программ начального общего, основного общего образования

### 3. Состояние доступности объекта

3.1. Путь следования к объекту пассажирским транспортом (описать маршрут движения с использованием пассажирского транспорта): автобусы городского маршрута №11, № 16 - до остановки «Поликлиника»

Наличие адаптированного пассажирского транспорта к объекту: нет.

3.2. Путь к объекту от ближайшей остановки пассажирского транспорта:

3.2.1. Расстояние до объекта от остановки транспорта: 120м,

3.2.2. Время движения (пешком): от остановки - 4 минуты,

3.2.3. Наличие выделенного от проезжей части пешеходного пути: да.

3.2.4. Перекрестки: (нерегулируемые; регулируемые, со звуковой сигнализацией, таймером): регулируемый.

3.2.5. Информация на пути следования к объекту (акустическая, тактильная, визуальная): визуальная

3.2.6. Перепады высоты на пути: да

Их обустройство для инвалидов на коляске: да

3.3. Организация доступности объекта для инвалидов - форма обслуживания. \*

№ п/п	Категория инвалидов (вид нарушения)	Вариант организации доступности объекта (формы обслуживания) *
1.	Все категории инвалидов и маломобильных групп населения(МГН)	ДУ-А
	в том числе инвалиды:	
2.	передвигающиеся на креслах-колясках	ДУ
3.	с нарушениями опорно-двигательного аппарата	ДУ
4.	с нарушениями зрения	ДУ
5.	с нарушениями слуха	А
6.	с нарушениями умственного развития	А

\* - указывается один из вариантов:«А» (доступность всех зон и помещений - универсальная); «Б» (специально выделенные для инвалидов участки и помещения); «ДУ» (дополнительная помощь сотрудника, услуги на дому, дистанционно); «ВИД» (временно недоступно); «Нет» (не организована доступность).

3.4. Состояние доступности основных структурно-функциональных зон

№ п/п	Основные структурно-функциональные зоны	Состояние доступности, в том числе для основных категорий инвалидов**						Приложение	
		К	О	С	Г	У	Для всех категорий маломобильных групп населения	№ на плане	№ фото
1.	Территория, прилегающая к зданию (участок)	ДП	ДП	ДУ	ДП	ДП	ДП		
2.	Вход (входы) в здание	ДП	ДП	ДУ	ДП	ДП	ДП		
3.	Путь(пути) движения внутри здания (в т.н. пути эвакуации)	ДП	ДП	ДУ	ДП	ДП	ДП		
4.	Зона целевого назначения здания (целевого посещения)	ДП	ДП	ДУ	ДП	ДП	ДП		

5.	Санитарно-гигиенические помещения	ДП	ДП	ДУ	ДП	ДП	ДП		
6.	Система информации и связи (на всех зонах)	ДП	ДП	ДЧ	ДП	ДП	ДП		
7.	Пути движения к объекту (от остановки транспорта)	ДП	ДП	ДУ	ДП	ДП	ДП		
8.	Все зоны и участки	ДП	ДП	ДУ	ДЧ	ДП	ДП		

<\*> Указывается: ДП - доступно полностью (доступность для всех категорий инвалидов и других маломобильных групп населения); ДЧ - доступно частично (достигаемость мест целевого назначения для отдельных категорий инвалидов); ДУ - доступно условно (организация помощи сотрудниками учреждения (организации) или иной альтернативной формы обслуживания (на дому, дистанционно и др.)); Нет - недоступно (не предназначен для посещения инвалидами и другими маломобильными группами населения);

<\*> указывается худший из вариантов ответа.

5.1. Итоговое заключение о состоянии доступности ОСИ: Состояние доступности объекта оценено как доступно полностью для разных категорий инвалидов, а также условная (с дополнительной помощью) доступность, что обеспечивает полноценное нахождение на объекте.

#### 4. Управленческое решение (проект)

##### 4.1. Рекомендации по адаптации основных структурных элементов объекта:

№ п/п	Основные структурно-функциональные зоны объекта	Рекомендации по адаптации объекта (вид работы) *
1	Территория, прилегающая к зданию (участок).	Устройство территории
2	Вход (входы) в здание.	Не нуждается
3	Путь (пути) движения внутри здания (в т.ч. пути эвакуации).	Не нуждается
4	Зона целевого назначения здания (целевого посещения объекта).	Не нуждается
5	Санитарно-гигиенические помещения.	Не нуждается
6	Система информации на объекте (на всех зонах)	ДЧ-И (С)
7	Пути движения к объекту (от остановки транспорта)	Не нуждается
8.	Все зоны и участки	



\*- указывается один из вариантов (видов работ): не нуждается; ремонт (текущий, капитальный); индивидуальное решение с ТСР; технические решения невозможны - организация альтернативной формы обслуживания

4.2. Период проведения работ - 07.12.2020-05.11.2020 согласно контракту № 0819300027819 от 07.12.2020, требуется устройство территории, прилегающей к зданию  
(указывается наименование документа: программы, плана)

4.3 Ожидаемый результат (по состоянию доступности) после выполнения работ по адаптации: универсальная доступность

Оценка результата исполнения программы, плана (по состоянию доступности): доступно частично в зависимости от вида инвалидности

4.4. Для принятия решения требуется, не требуется (нужное подчеркнуть):

4.4.1. согласование на Комиссии: \_\_\_\_\_  
(наименование Комиссии по координации деятельности)

\_\_\_\_\_ в сфере обеспечения доступной среды жизнедеятельности для инвалидов и других МГН)

4.4.2. согласование работ с надзорными органами (в сфере проектирования и строительства, архитектуры) - да

4.4.3. техническая экспертиза, разработка проектно-сметной документации - да

4.4.4. согласование с вышестоящей организацией (собственником объекта) - да;

4.4.5. согласование с общественными организациями инвалидов;

4.4.6. другое

4.7. Информация может быть размещена (обновлена) на Карте доступности субъекта РФ: да (сайт образовательной организации)

\_\_\_\_\_ (наименование сайта, портала)

## Особые отметки

Приложения:

Результаты обследования:

- |   |          |
|---|----------|
| 1. Территории, прилегающей к объекту              | на 2 л.  |
| 2. Входа (входов) в здание                        | на 2 л.  |
| 3. Путей движения внутри здания                   | на 2 л.  |
| 4. Зоны целевого назначения здания                | на 2 л.  |
| 5. Санитарно-гигиенических помещений              | на 2 л.  |
| 6. Системы информации (и связи) на объекте        | на 2 л.  |
| 7. Адресная программа (план) адаптации объекта    | на 3 л.  |
| Результаты фотофиксации на объекте МОБУ «СОШ № 5» | на 15 л. |
| Поэтажные планы МОБУ «СОШ № 5» (паспорт БТИ)      | на 21 л. |

Другое (в том числе дополнительная информация о путях движения к объекту)

Руководитель рабочей группы:  
Директор МОБУ «ООШ № 5»  
Заместитель директора по УВР



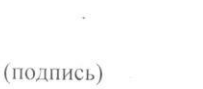
С.А.Топилина  
О.С.Суворова

Члены рабочей группы:

Педагог-психолог  Ю.Е. Беляева  
(должность) (подпись) (инициалы, фамилия)

В том числе: представители общественных организаций инвалидов

Председатель ВОИ г.Минусинска  В.П. Ковалёв.  
(должность) (подпись) (инициалы, фамилия)

Инструктор ВОИ г.Минусинска  Н.А. Худоногова.  
(должность) (подпись) (инициалы, фамилия)

представители организации, расположенной на объекте

Председатель профсоюзного комитета МОБУ «ООШ № 5»  Е.А. Савченкова  
(должность) (подпись)

Социальный педагог  Н.Н. Соколов  
(должность) (подпись)

Управленческое решение согласовано «28» ноября 2020 г. (протокол № )

Комиссией \_\_\_\_\_  
(название)

УТВЕРЖДАЮ  
Директор МОБУ «ООШ № 5»

С.А. Топилина

«16» ноября 2020 г.



## АНКЕТА

( информация об объекте социальной инфраструктуры  
к Паспорту доступности ОСИ)

### 1. Общие сведения об объекте

1.1. Наименование (вид) объекта: общеобразовательное учреждение

1.2. Адрес объекта: 662608, Россия, Красноярский край, г. Минусинск, ул. Мира, д. 28

1.3. Сведения о размещении объекта:

- отдельно стоящее здание в два этажа, 2944,5 кв.м.
- наличие прилегающего земельного участка: имеется 13169 кв.м.

1.4. Год постройки здания 1938 год, последнего капитального ремонта: 1998г.

1.5. Дата предстоящих плановых ремонтных работ:

- текущего: ежегодно с 1 июня по 5 августа,
- капитального: не запланировано.

### Сведения об организации, расположенной на объекте

1.6. Название организации (учреждения), (полное юридическое наименование - согласно Уставу, краткое наименование): муниципальное общеобразовательное бюджетное учреждение «Основная общеобразовательная школа № 5», сокращенное - МОБУ «ООШ № 5».

1.7. Юридический адрес организации (учреждения): 662608, Россия, Красноярский край, г. Минусинск, ул. Мира, д. 28.

1.8. Основание для пользования объектом (оперативное управление, аренда, собственность): оперативное управление.

1.9. Форма собственности (государственная, негосударственная) государственное.

1.10. Территориальная принадлежность (федеральная, региональная, муниципальная): муниципальное.

1.11. Вышестоящая организация (наименование): управление образования администрации города Минусинска.

1.12. Адрес вышестоящей организации, другие координаты: 662600, Россия, Красноярский край, г. Минусинск, ул. Штабная, д. 16. тел. 2-52-53.

## 2. Характеристика деятельности организации на объекте

2.1. Сфера деятельности: Образование. Реализация образовательных программ начального общего, основного общего образования

2.2. Виды оказываемых услуг: образовательные.

2.3. Форма оказания услуг: на объекте, на дому, дистанционная

2.4. Категории обслуживаемого населения по возрасту: несовершеннолетние граждане.

2.5 Категории обслуживаемых инвалидов: инвалиды, передвигающиеся на коляске, инвалиды с нарушениями опорно-двигательного аппарата; нарушениями зрения, нарушениями слуха, нарушениями умственного развития.

2.6. Плановая мощность: посещаемость (количество обслуживаемых в день), вместимость, пропускная способность: 304человека.

2.7. Участие в исполнении ИПР инвалида, ребенка-инвалида: да.

## 3. Состояние доступности объекта для инвалидов и других маломобильных групп населения (МГН)

3.1. Путь следования к объекту пассажирским транспортом (описать маршрут движения с использованием пассажирского транспорта): автобусы городского маршрута №11, № 16 - до остановки «Поликлиника»

Наличие адаптированного пассажирского транспорта к объекту: нет.

3.2. Путь к объекту от ближайшей остановки пассажирского транспорта:

3.2.1. расстояние до объекта от остановки транспорта: 120м.

3.2.2. время движения (пешком) от остановки - 4 минуты.

3.2.3. наличие выделенного от проезжей части пешеходного пути: да.

3.2.4. Перекрестки: (нерегулируемые; регулируемые, со звуковой сигнализацией, таймером): регулируемый.

3.2.5. Информация на пути следования к объекту (акустическая, тактильная, визуальная): визуальная

3.2.6. Перепады высоты на пути: да.

Их обустройство для инвалидов на коляске: да

3.3. Вариант организации доступности ОСИ (формы обслуживания) \* с учетом СП 35-101-2001.

№ п/п	Категория инвалидов (вид нарушения)	Вариант организации доступности объекта (формы обслуживания) *
1.	Все категории инвалидов и маломобильных групп населения(МГН)	ДУ-А
	в том числе инвалиды:	

2.	передвигающиеся на креслах-колясках	ДУ
3.	с нарушениями опорно-двигательного аппарата	ДУ
4.	с нарушениями зрения	ДУ
5.	с нарушениями слуха	А
6.	с нарушениями умственного развития	А

\* - указывается один из вариантов: «А» (доступность всех зон и помещений - универсальная); «Б» (специально выделенные для инвалидов участки и помещения); «ДУ» (дополнительная помощь сотрудника, услуги на дому, дистанционно); «ВНД» (временно недоступно); «Нет» (не организована доступность).

#### 4. Управленческое решение

Предложения по адаптации основных структурных элементов объекта.

№ п/п	Основные структурно-функциональные зоны объекта	Рекомендации по адаптации объекта (вид работы) *
1.	Территория, прилегающая к зданию (участок).	Устройство территории
2.	Вход (входы) в здание.	Не нуждается
3.	Путь (пути) движения внутри здания (в т.ч. пути эвакуации).	Не нуждается
4.	Зона целевого назначения (целевого посещения объекта).	Не нуждается
5.	Санитарно-гигиенические помещения.	Не нуждается
6.	Система информации на объекте (на всех зонах).	ДЧ-И (С)
7.	Пути движения к объекту (от остановки транспорта).	Не нуждается
8.	Все зоны и участки.	

\*- указывается один из вариантов (видов работ): не нуждается; ремонт (текущий, капитальный); индивидуальное решение с ТСР; технические решения невозможны - организация альтернативной формы обслуживания

Размещение информации на Карте доступности субъекта РФ

согласовано: да \_\_\_\_\_  
 (подпись, Ф И О., должность: координаты для связи уполномоченного представителя объекта)

**Приложение 1**

к Акту обследования ОСИ к  
паспорту доступности ОСИ от  
« 22 » ноября 2020г.

**I. Результаты обследования:****1. Территории, прилегающей к зданию (участка)**

Наименование (вид) объекта: муниципальное общеобразовательное бюджетное учреждение «Основная общеобразовательная школа № 5»

Адрес объекта: 662608, Россия, Красноярский край, г. Минусинск, ул. Мира, д.

28.

№ п/п	Наименование функционально планировочного элемента		Наличие элемента			Выявленные нарушения и замечания		Работы по адаптации объектов	
			есть/нет	№ на плане	№ фото	Содержание	Значимо для инвалида	Содержание	Виды работ
1.1.	Вход(входы) территории	на	есть			Отсутствует предупреждающая, тактильная разметка при входе на территорию здания	С	Нанести предупреждающую, тактильную разметку при входе на территорию здания	Работы в порядке устройства прилегающей территории
1.2.	Путь (пути) движения на территории		есть			Отсутствуют бордюрные камни обозначающие край дорожки(площадки) и направление пути	С	Установить бордюрные ограничители-	Работы в порядке устройства прилегающей территории
1.3.	Лестница (наружная)		есть						
1.4.	Пандус (наружный)		нет			Нет съезда	К,О,С	Оборудовать съезд	Работы в порядке устройства прилегающей территории
1.5.	Автостоянка парковка	и	есть						
1.6.	ОБЩИЕ требования к зоне		-	-	-	-	-	-	-

## II. Заключение по зоне:

Наименование структурно-функциональной зоны	Состояние доступности* (к пункту 3.4 Акта обследования ОСИ)	Приложение		Рекомендации по адаптации (вид работы)** к пункту 4.1 Акта обследования ОСИ
		№ на плане	№ фото	
Территория, прилегающая к учреждению	ДЧ-И (К, О, С)			Работы в порядке устройства прилегающей территории
Автостоянка и парковка	ДП-В			

\* указывается: ДП-В - доступно полностью всем; ДП-И (К, О, С, Г, У) - доступно полностью избирательно (указать категории инвалидов); ДЧ-В - доступно частично всем; ДЧ-И (К, О, С, Г, У) - доступно частично избирательно (указать категории инвалидов); ДУ - доступно условно, ВИД - недоступно.

\*\*указывается один из вариантов: не нуждается; ремонт (текущий, капитальный); индивидуальное решение с ТСР; технические решения невозможны - организация альтернативной формы обслуживания

**5.2. Комментарий к заключению:** Состояние доступности объекта оценено как доступно полностью для разных категорий инвалидов, а также условная (с дополнительной помощью) доступность, что обеспечивает полноценное нахождение на объекте.

**Приложение 2**

к Акту обследования ОСИ к  
паспорту доступности ОСИ от  
« 12 » ноября 2020 г.

**I. Результаты обследования:****2. Входа (входов) в здание**

Наименование (вид) объекта: муниципальное общеобразовательное бюджетное учреждение «Основная общеобразовательная школа № 5».

Адрес объекта: 662608, Россия, Красноярский край, г. Минусинск, ул. Мира, д.

28.

№ п/п	Наименование функционально планировочного элемента	Наличие элемента			Выявленные нарушения и замечания		Работы по адаптации объектов	
		есть/нет	№ на плане	№ фото	Содержание	Значимо для инвалида (категория)	Содержание	Виды работ
Основной главный вход								
2.1.	Лестница (наружная)	есть	-	-				
2.2.	Пандус (наружный)	есть	-	-	нет замечаний		-	-
2.3.	Входная площадка (перед дверью)	есть	2					-
2.4.	Дверь (входная)	есть	2					
2.5.	Тамбур	есть	36,37				-	-
Запасной вход слева								
2.6.	Лестница (наружная)	есть	-					
2.7.	Пандус (наружный)	нет	-	-	-	-	-	-
2.8.	Входная площадка (перед дверью)	есть	-	-				
2.9.	Дверь (входная)	есть						
2.10.	Тамбур	есть			Нет замечаний			
2.11.	Площадка перед внутренней лестницей	есть	-	-	Нет замечаний		-	-
2.12.	Лестница (внутренняя)	есть	-	-				
2.13.	Пандус	нет	-	-				



(внутренний)		Запасной вход справа			съезды			
2.14.	Лестница (наружная)	нет	-	-	-	-	-	-
2.15.	Пандус (наружный)	нет	-	-	-	-	-	-
2.16.	Входная площадка (перед дверью)	есть	3					
2.17.	Дверь (входная)	есть	2					
2.18.	Тамбур	есть	23		Замечаний нет		-	-
2.19.	Площадка перед внутренней лестницей	есть	26		Замечаний нет		-	-
2.20.	Лестница (внутренняя)	есть	-	-				
2.21.	Пандус (внутренний)	нет	-	-				
2.22.	Общие требования к зоне	-	-	-	Отсутствуют информационные таблички, отсутствуют тактильные ручки	С	Установить таблички на запасном выходе, установить тактильные ручки	Текущий ремонт

## II. Заключение по зоне:

Наименование структурно функциональной зоны	Состояние доступности* (к пункту 3.4 Акта обследования ОСИ)	Приложение		Рекомендации по адаптации (вид работы)** к пункту 4.1 Акта обследования ОСИ
		№ на плане	№ фото	
Основной вход	ДП-В			
Запасной вход справа	ДУ			
Запасной вход слева	ДУ			

\* указывается: ДП-В - доступно полностью всем; ДП-И (К, О, С, Г, У) - доступно полностью избирательно (указать категории инвалидов); ДЧ-В - доступно частично всем; ДЧ-И (К, О, С, Г, У) - доступно частично избирательно (указать категории инвалидов); ДУ - доступно условно, ВНД - недоступно

\*\*указывается один из вариантов: не нуждается; ремонт (текущий, капитальный); индивидуальное решение с ТСП; технические решения невозможны - организация альтернативной формы обслуживания

**Комментарий к заключению:** Состояние доступности объекта оценено как доступно полностью всем, а также условная (с дополнительной помощью) доступность, что не обеспечивает полноценного нахождения на объекте граждан с ограниченными возможностями (С).

**Приложение 3**

к Акту обследования ОСИ к  
паспорту доступности ОСИ №  
от «12» ноября 2020 г.

**I. Результаты обследования:**

**3. Пути (путей) движения внутри здания (в т.ч. путей эвакуации)**

Наименование (вид) объекта: муниципальное общеобразовательное бюджетное учреждение «Основная общеобразовательная школа № 5»

Адрес объекта: 662608. Россия, Красноярский край, г. Минусинск, ул. Мира, д. 28.

I № п/п	Наименование функционально планировочного элемента	Наличие элемента			Выявленные нарушения и замечания		Работы по адаптации объектов	
		есть/ нет	Менплане	№ фото	Содержание	Значимо для инвалида (категория)	Содержание	Виды работ
3.1.	Коридор (вестибюль, зона ожидания, галерея, балкон)	есть			Отсутствуют тактильные информационные таблички	О, К, С	Установить информационные (в т.ч. тактильные) таблички о препятствиях	Текущий ремонт
3.2.	Лестница(внутри здания)	есть				О, К, С		
3.3.	Пандус (внутри здания)	нет						
3.4.	Лифт пассажирский (или подъемник)	нет						

3.5.	Дверь	нет	-	-	-	-	-	
3.6.	Пути эвакуации (лестница внутри здания), (в т.ч. зоны безопасности)	есть	26					
	ОБЩИЕ требования к зоне				Отсутствует предупредительная информация о препятствиях, отсутствуют тактильные предупреждающие полосы, вставки перед дверными проемами	С	Установить тактильные, предупреждающие полосы, вставки перед дверными проемами	Текущий ремонт

## II. Заключение по зоне:

Наименование структурно-функциональной зоны	Состояние доступности* (к пункту 3.4 Акта обследования ОСИ)	Приложение		Рекомендации по адаптации (вид работы)**к пункту 4.1 Акта обследования ОСИ
		№ на плане	№ фото	
Пути (путей) движения внутри здания (в т.ч. путей эвакуации)	Первый этаж - ДП-В, Второй этаж – ДУ			

\* указывается: ДП-В - доступно полностью всем; ДП-И (К, О, С, Г, У) - доступно полностью избирательно (указать категории инвалидов); ДЧ-В - доступно частично всем; ДЧ-И (К, О, С, Г, У) - доступно частично избирательно (указать категории инвалидов); ДУ - доступно условно, ВНД - недоступно

\*\*указывается один из вариантов: не нуждается; ремонт (текущий, капитальный); индивидуальное решение с ТСР; технические решения невозможны - организация альтернативной формы обслуживания

**Комментарий к заключению:** Состояние доступности объекта оценено как доступно полностью, а также условная (с дополнительной помощью) доступность, что не обеспечивает полноценного нахождения на объекте граждан с ограниченными возможностям (С). Оказание образовательных услуг для маломобильных групп производится на 1 (первом) этаже здания школы.

**Приложение 4/1**

к Акту обследования ОСИ к  
паспорту доступности ОСИ от  
«22» ноября 2020г.

**I. Результаты обследования:**

**4. Зоны целевого назначения здания (целевого посещения объекта)**

Вариант I - зона обслуживания инвалидов

Наименование (вид) объекта: муниципальное общеобразовательное бюджетное учреждение «Основная общеобразовательная школа № 5»

Адрес объекта: 662608, Россия, Красноярский край, г. Минусинск, ул. Мира, д. 28.

№ п/п	Наименование функционально планировочного элемента	Наличие элемента			Выявленные нарушения и замечания		Работы по адаптации объектов	
		есть/нет	№ на плане	№ фото	Содержание	Значимо для инвалида (категория)	Содержание	Виды работ
4.1.	Кабинетная форма обслуживания	есть						
4.2.	Зальная форма обслуживания	есть	-	-		-		
4.3.	Прилавочная форма обслуживания	есть	-	-		-	-	-
L	Форма обслуживания с перемещением по маршруту	есть	-	-	-	-	-	-
4.5.	Кабина индивидуального обслуживания	есть	-	-	-	-	-	-
4.6.	ОБЩИЕ требования к зоне	-	-	-		С	Установить информирующие таблички с дублирующими рельефными знаками	Текущий ремонт

**III. Заключение по зоне:**

Наименование структурно-функциональной зоны	Состояние доступности* (к пункту 3.4 Акта обследования ОСИ)	Приложение		Рекомендации по адаптации (вид работы)** к пункту 4.1 Акта обследования ОСИ
		№ на плане	№ фото	
Зона обслуживания инвалидов	ДП-И(С)			текущий ремонт

\* указывается: ДП-В - доступно полностью всем; ДП-И (К, О, С, Г, У) - доступно полностью избирательно (указать категории инвалидов); ДЧ-В - доступно частично всем; ДЧ-И (К, О, С, Г, У) - доступно частично избирательно (указать категории инвалидов); ДУ - доступно условно, ВНД - недоступно

\*\*указывается один из вариантов: не нуждается; ремонт (текущий, капитальный); индивидуальное решение с ТСР; технические решения невозможны - организация альтернативной формы обслуживания

**Комментарий к заключению:** Состояние доступности объекта оценено как доступно полностью избирательно, а также условная (с дополнительной помощью) доступность, что не обеспечивает полноценного нахождения на объекте граждан с ограниченными возможностями (С).

**I. Результаты обследования:**

**4. Зоны целевого назначения здания (целевого посещения объекта)**  
Вариант II - места приложения труда

Наименование функционально планировочного элемента	Наличие элемента			Выявленные нарушения и замечания		Работы по адаптации объектов	
	есть / нет	№ на плане	№ фото	Содержание	Значимо для инвалида (категория)	Содержание	Виды работ
Место приложения труда	-	-	-	-	-	-	-

**II. Заключение по зоне:**

Наименование структурно функциональной зоны	Состояние доступности* (к пункту 3.4 Акта обследования ОСИ)	Приложение		Рекомендации по адаптации (вид работы)** к пункту 4.1 Акта обследования ОСИ
		№ на плане	№ фото	
Место приложения труда	-	-	-	-

\* указывается: **ДП-в** - доступно полностью всем; **ДП-И** (К, О, С, Г, У) - доступно полностью избирательно (указать категории инвалидов); **ДЧ-В** - доступно частично всем; **ДЧ-И** (К, О, С, Г, У) - доступно частично избирательно (указать категории инвалидов); **ДУ** - доступно условно, **ВНД** - недоступно

\*\*указывается один из вариантов: не нуждается; ремонт (текущий, капитальный); индивидуальное решение с ТСР; технические решения невозможны - организация альтернативной формы обслуживания

Комментарий к заключению: \_\_\_\_\_

**I. Результаты обследования:**

4. Зоны целевого назначения здания (целевого посещения объекта) Вариант  
III - жилые помещения

Наименование функционально планировочного элемента	Наличие элемента			Выявленные нарушения и замечания		Работы по адаптации объектов	
	есть/ нет	№ на плане	№ фото	Содержание	Значимо для инвалида (категория)	Содержание	Виды работ
Жилые помещения	нет	-	-	-	-	-	-

**II. Заключение по зоне:**

Наименование структурно функциональной зоны	Состояние доступности* (к пункту 3.4 Акта обследования ОСИ)	Приложение		Рекомендации по адаптации (вид работы)** к пункту 4.1 Акта обследования ОСИ
		№ на плане	№ фото	
Жилые помещения	-	-	-	-

\* указывается: **дп-в** - доступно полностью всем; **ДП-И** (К, О, С, Г, У) - доступно полностью избирательно (указать категории инвалидов); **ДЧ-В** - доступно частично всем; **ДЧ-И** (К, О, С, Г, У) - доступно частично избирательно (указать категории инвалидов); **ДУ** - доступно условно, **ВИД** - недоступно

\*\*указывается один из вариантов: не нуждается; ремонт (текущий, капитальный); индивидуальное решение с ТСР; технические решения невозможны - организация альтернативной формы обслуживания

Комментарий к заключению: нет.

**Приложение 5**

к Акту обследования ОСИ к  
паспорту доступности ОСИ от  
« 12 » ноября 2020 г.

**I. Результаты обследования:****5. Санитарно-гигиенических помещений**

Наименование (вид) объекта: муниципальное общеобразовательное бюджетное учреждение «Основная общеобразовательная школа № 5»

Адрес объекта: 662608, Россия, Красноярский край, г. Минусинск, ул. Мира, д. 28.

№ п/п	Наименование функционально-планировочного элемента	Наличие элемента			Выявленные нарушения и замечания		Работы по адаптации объектов	
		есть/ нет	№ на плане	№ фото	Содержание	Значимо для инвалида (категория)	Содержание	Виды работ
5.1.	Туалетная комната	есть						
5.2.	Душевая/ ванная комната	есть		*				
5.3.	Бытовая комната (гардеробная)	есть						
5.4.	ОБЩИЕ требования к зоне	-						

**II. Заключение по зоне:**

Наименование структурно-функциональной зоны	Состояние доступности* (к пункту 3.4 Акта обследования ОСИ)	Приложение		Рекомендации по адаптации (вид работы)** к пункту 4.1 Акта обследования ОСИ
		№ на плане	№ фото	
Санитарно-гигиенических помещений	ДП-В			

\* указывается: ДП-В - доступно полностью всем; ДП-И (К, О, С, Г, У) - доступно полностью избирательно (указать категории инвалидов); ДЧ-В - доступно частично всем; ДЧ-И (К, О, С, Г, У) - доступно частично избирательно (указать категории инвалидов); ДУ - доступно условно, ВНД – недоступно

\*\*указывается один из вариантов: не нуждается; ремонт (текущий, капитальный); индивидуальное решение с ТСР; технические решения невозможны - организация альтернативной формы обслуживания

**Комментарий к заключению:** Состояние доступности объекта оценено как доступно полностью, а также условная (с дополнительной помощью) доступность, что не обеспечивает полноценного нахождения на объекте граждан с ограниченными возможностями (С).



## Приложение 6

к Акту обследования ОСИ  
к паспорту доступности ОСИ от  
« 12 » ноября 2020 г.

### I. Результаты обследования:

#### 6. Системы информации на объекте

Наименование (вид) объекта: муниципальное общеобразовательное бюджетное учреждение «Основная общеобразовательная школа № 5»

Адрес объекта: 662608, Россия, Красноярский край, г. Минусинск, ул. Мира, д. 28.

№ п/п	Наименование функционально планировочного элемента	Наличие элемента			Выявленные нарушения и замечания		Работы по адаптации объектов	
		есть/нет	№ на плане	№ фото	Содержание	Значимо для инвалида (категория)	Содержание	Виды работ
6.1.	Визуальные средства	есть			Отсутствует электронное табло, с бегущей строкой с возможностью звукового оповещения	С	Электронное табло	Текущий ремонт, индивидуальные решения с помощью ТСР
6.2.	Акустические средства	есть			замечаний нет	С, Г, О, К	-	-
6.3.	Тактильные средства	нет				С	Установить тактильные средства предупреждения об опасностях	Индивидуальные решения с помощью ТСР
6.4.	ОБЩИЕ требования к зоне				Отсутствует система предупреждения световая, синхронно со звуком	ДП-В	Установить дублирующую световую сигнализацию в здании	Текущий ремонт индивидуальные решения с помощью ТСР

### II. Заключение по зоне:


Наименование структурно-функциональной зоны	Состояние доступности* (к пункту 3.4 Акта обследования ОСИ)	Приложение		Рекомендации по адаптации (вид работы)**к пункту 4.1 Акта обследования ОСИ
		№ на плане	№ фото	
Системы информации на объекте	ДЧ-И (К, О, С, Г)			Текущий ремонт

\* указывается: ДП-В - доступно полностью всем; ДП-И (К, О, С, Г, У) - доступно полностью избирательно (указать категории инвалидов); ДЧ-В - доступно частично всем; ДЧ-И (К, О, С, Г, У) - доступно частично избирательно (указать категории инвалидов); ДУ - доступно условно, ВНД - недоступно

\*\* указывается один из вариантов: не нуждается; ремонт (текущий, капитальный);


индивидуальное решение с ТСП; технические решения невозможны - организация альтернативной формы обслуживания

**Комментарий к заключению:** Состояние доступности объекта оценено как доступно полностью всем, и как условная (с дополнительной помощью) доступность, что не обеспечивает полноценного нахождения на объекте (С).






2020/11/13 13:03



2020/11/13 13:12



2020/11/13 13:12

